

Guide
2026

Échappée touristique

Grandvaux &
Gorges de la Bienne



Gorges de
la Bienne
HAUT JURA



HAUT
JURA
Grandvaux

06/23

**Comme une envie
d'évasion dans
le Haut-Jura**

Découvrir



24/79

**Partir prendre
l'air et se mettre
au vert**

Bouger



80/91

**Se laisser surprendre,
apprendre et
se détendre**

Visiter



92/113

**Savourer, sortir, se détendre
sur notre territoire**

Profiter



114/119

**Organiser
son séjour**

Infos pratiques



Visite
guidée



Wifi



Plat à
emporter



Animaux
admis



Produits
BIO



Accès
personne
à mobilité
réduite



Chèque
vacances



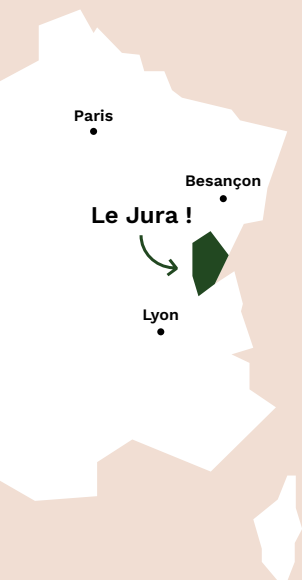
Carte
Avantages
Jeunes



Marque
valeur
Parc



Tourisme
& handicap



**Situés au cœur du Parc naturel
régional du Haut Jura,
à proximité de la frontière Suisse,
nos territoires de moyenne
montagne vous accueillent
en toutes saisons.**

**Le Grandvaux entre lacs
et montagnes,**

**Les Gorges de la Bienne
entre viaducs et belvédères...**



Aéroport international Genève
Aéroport Dole/Tavaux



Gares SNCF
Saint-Laurent en Grandvaux,
Morbier & Morez



A39 depuis Paris,
sortie Poligny puis RN5
A42 depuis Lyon,
puis A404 sortie Oyonnax
RN5 depuis Genève
RD678 depuis Lons-le-Saunier



Ligne 309
Lons le Saunier/Morez
Ligne 306
Morez/Les Rousses
Bois d'Amont
Service Mobigo
www.viamobigo.fr
03 80 11 29 29

Adoptez la quiétude attitude !

**Respectez la biodiversité
des espaces naturels :
merci de rester sur les
itinéraires de randonnée
et d'emporter vos déchets.
Pour toute information
sur les gestes à adopter
et les réglementations
sur les espaces protégés :**

www.parc-haut-jura.fr

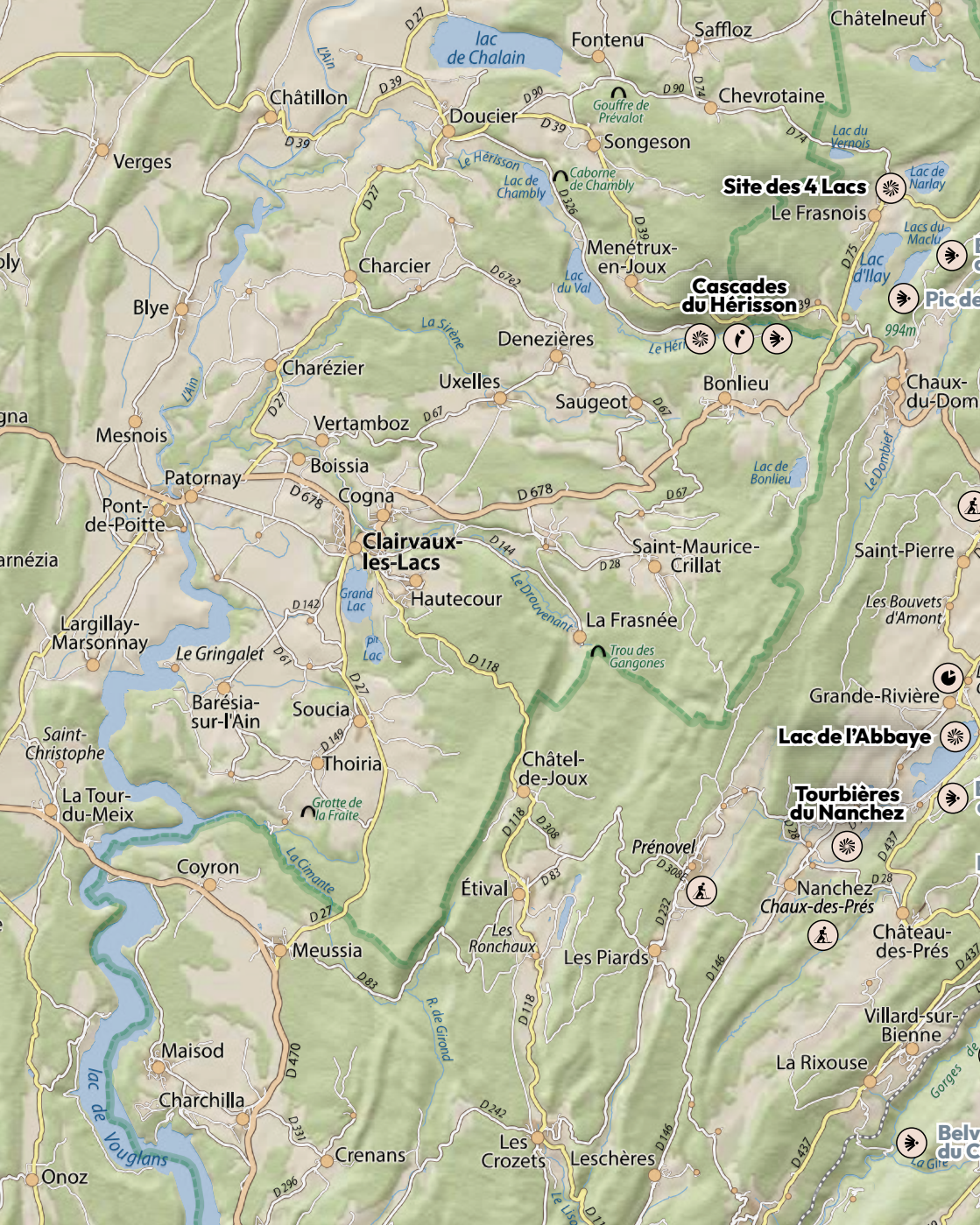
Design : Aurélien Billois






Crédits photos :

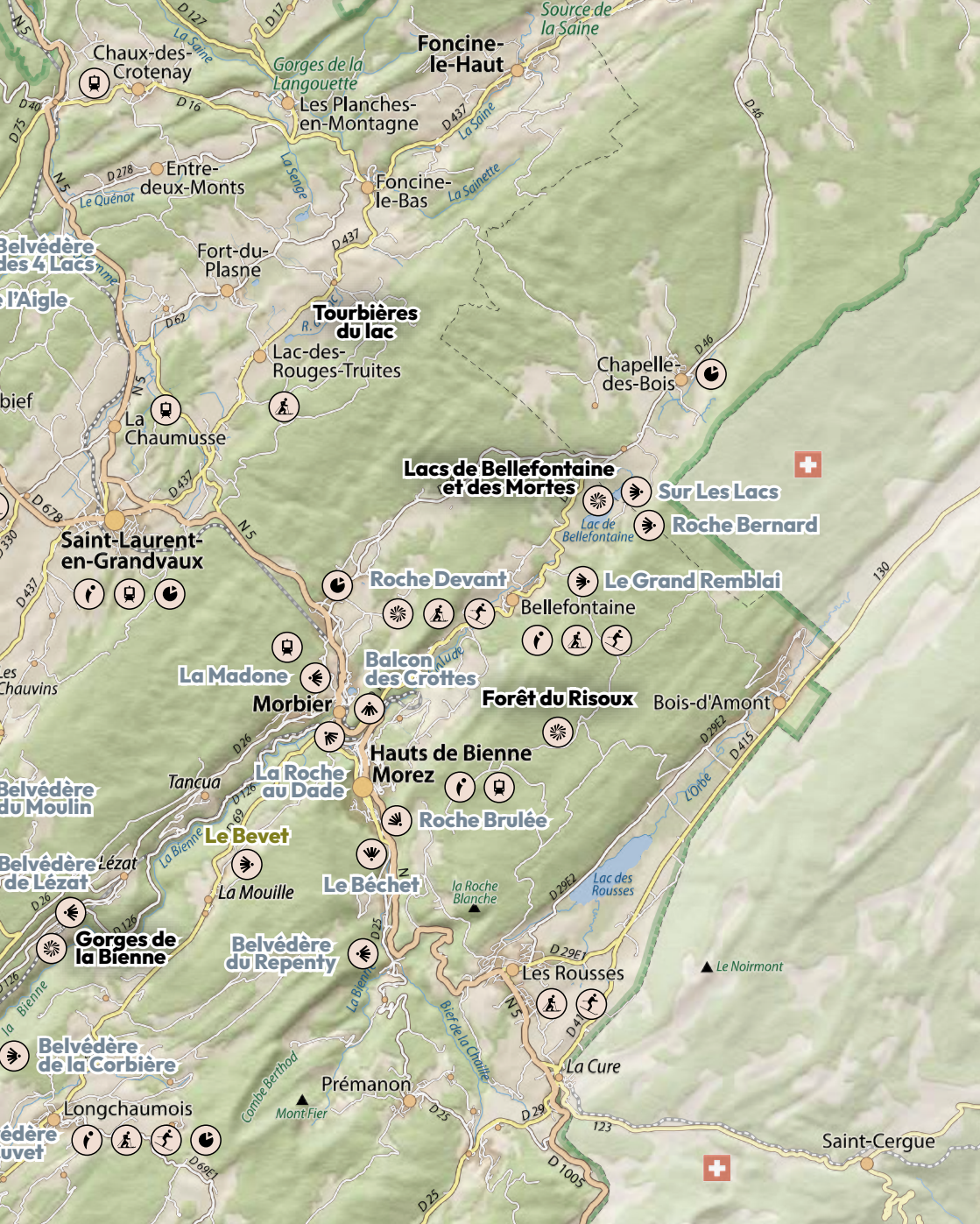
A.Billois, Haut Jura Gorges de la
Bienne, Haut-Jura Grandvaux,
PNR du Haut Jura, B.Leroy, P.Henon,
J.Cortinovis, J.F. Putod, CIGC, GTJ,
Le Duchet, O.Faivre, Parc Polaire,
Heria, Gaia Loisirs, Dinozoo,
Free sled, L.Cheviet, B.Becker,
G.Perret, J.Carrot, C.Marechal-CIGC,
C.Cornut, L.Humbert, A.Philipponnet
Les clochettes du Risoux, Kiboo Café
Domaine des Aronias, Domaine Baud,
Lilian Menetrier, R. Lepennec, JM Baudet,
Fonderie Obertino, Pipe Chacom,
Couleurs Cailloux, Eskaleo, le Zed Jurassien,
Marie-Ange Baumann, La Boite à montagne,
C.Couanon, Terre d'Émeraude Tourisme,
CCCNJ / Loïc Aubert, Freepik, Hôtel de l'Abbaye
Q.Danel, S.Godin, Pixabay, Jura tourisme,
CIGC Milesi, La Flânerie d'Audrey, C. Berthet,
J.Bertolini, Essentiel Hop, Musée de la
vache qui rit, Musée de la Boissellerie,
Musée du Jouet, Maison du Comté,
Tintinnabul, J.L. Jourdain, Chalet Gaillard,
Terres et cîmes, Attelages du Grandvaux,
Calèche des Chauvins, la Taillerie,
Comme un declic - le Chatelier, Mizenboite,
Terre et Neige, Mathis Putod, Le Duchet,
Le Franchouillard rôtisserie.

Document non contractuel.
Les renseignements indiqués dans
ce document sont donnés à titre
indicatif et sont susceptibles
d'évoluer. Les Offices de Tourisme
Haut-Jura Grandvaux et Haut-Jura
Gorges de la Bienne ne peuvent être
tenus pour responsables en cas
de changements.





-  Belvédère
  Site naturel
  Ski alpin
  Ski nordique
  Office de tourisme





*Comme
une envie
d'évasion
dans le
Haut-Jura*
Découvrir



Nos incontournables

Découvrez les sites naturels incontournables
du Grandvaux et des Gorges de la Bienne,
évadez-vous le temps d'un instant dans
ces paysages à couper le souffle !

Tourbières de Nanchez et belvédère sur le Fort

Nanchez

Le paysage de la Combe de Nanchez est le résultat d'une longue histoire naturelle et humaine. Empruntez le sentier permettant de découvrir l'évolution de la nature dans les milieux humides et de découvrir cet espace naturel.

Engagez-vous sur le platelage qui sinue, imprégnez-vous simplement de l'ambiance et découvrez quelques-uns des secrets de la tourbière de Nanchez. Depuis le belvédère sur le Fort, de larges perspectives s'ouvrent sur la combe et ses cours d'eau sinueux, tandis qu'à l'est, les sommets de la Haute-Chaîne du Jura soulignent l'horizon.



À pied - 6,3km : 2h



Église de Prénovel



Nanchez



NOS INCONTOURNABLES



Les 7 Cascades du Hérisson

La Chaux-du-Dombief

Site naturel classé et 1er site naturel du Jura.

Le cours d'eau " Le Hérisson", est né du mariage de deux ruisseaux prenant leur source dans les lacs de Bonlieu et d'Illay. Il se déverse en une série de 7 cascades et 31 sauts.

À la sortie de ce périple, il serpente dans une petite vallée, traverse le lac du Val puis le lac de Chambly et rejoint la rivière d'Ain quelques kilomètres en contrebas de Doucier.

3 possibilités de découverte du site :

- En bas, un aller-retour à la cascade de l'Eventail depuis la Maison des Cascades : 5 min.
- En haut, une boucle familiale du Saut Girard au Moulin Jeunet : 1 heure.
- Depuis le haut ou le bas, le parcours intégral des 7 cascades : 3 heures, 7,4 km A/R, 250 m de dénivelé.



À pied
Familial 2,6 km : 1,5 h
A/R 7,4 km : 3h



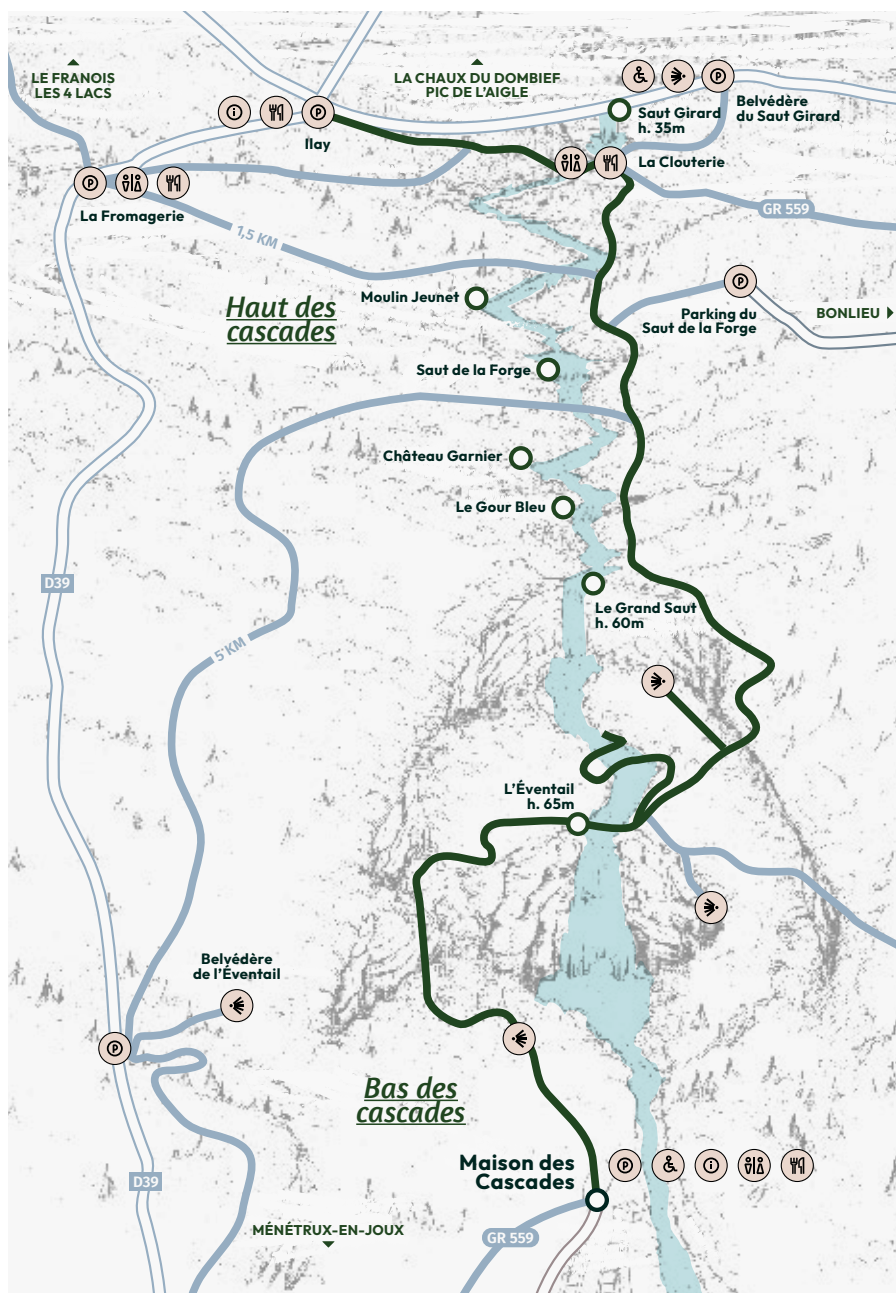
Parking
Saut Girard/Lac d'Illay
La Chaux-du-Dombief
Accès point bas



Parking de la Maison
des Cascades à
Ménétrux-en-Joux

Les parcours :





Route Sentier pédestre des 7 cascades du Hérisson Sentier pédestre

Pic de l'Aigle

La Chaux-Du-Dombief

Le Pic de l'aigle est un lieu incontournable du Grandvaux. Après 30 min de marche entre pâturages et forêts pour arriver au sommet du Pic de l'Aigle qui culmine à 993 m, vous pourrez profiter d'un panorama époustouflant à 360° sur les plateaux du Jura.

Profitez des différents angles de vues pour apercevoir la vallée du Hérisson, le lac d'Ilay et son île, le village de La Chaux du Dombief avec son clocher de tuiles vernissées. Par temps clair, vous pourrez apercevoir le massif du Mont Blanc. Au sommet, une table d'orientation et un banc vous permettront de lire le panorama et de vous détendre en guise de récompense. Pour accéder au belvédère, de bonnes conditions physiques sont requises.



À pied uniquement
1h A/R



Parking du Pic :
P1 P2 P3



La Chaux-du-Dombief



Belvédère des 4 lacs

La Chaux-Du-Dombief

Site emblématique du Jura, le belvédère des quatre lacs niché à flanc de falaise, vous offre un magnifique spectacle avec vue plongeante sur les lacs d' llay, Narlay, petit et grand Maclu.

Ces quatre lacs d'origine glaciaire entourés d'une abondante végétation vous séduiront par leurs nuances de couleurs allant de l'aigue-marine au turquoise. Quelque soit la saison, le spectacle est grandiose ! Surnommé « La petite Écosse du Jura », ce spot est incontournable pour les amoureux de photographies. Ce belvédère est facilement accessible par un agréable sentier en forêt. Quelques marches d'escaliers terminent le parcours. En hiver, lorsqu'il y a de la neige, ce site est inaccessible (route non déneigée).



À pied depuis le pic de l'Aigle :
2h30 - A/R
À pied depuis le parking du belvédère : 5 min



Parkings du Pic :
P1 P2 P3
Parking du belvédère :
Route forestière du Bois de Ban



La Chaux-du-Dombief










Lac de l'Abbaye et belvédère du Moulin

Grande-Rivière-Château

Splendide lac à découvrir aux 4 saisons. Un itinéraire vous permet d'accéder au belvédère du Moulin qui surplombe le lac, avec de beaux points de vue sur la combe du Grandvaux.

La randonnée au belvédère peut se compléter par un aller-retour au silo à images et une balade au bord du lac.

-  Belvédère du Moulin - 4, 6 km : 1h30
-   * Silo à images - 1,9 km : 30 min
-  L'Abbaye-en-Grandvaux
-  Grande-Rivière Château

* Sentier praticable sur 400m entre l'église et le Lou Granva, et sur 2 kms (voie carrossable) entre l'église et la pointe sud du lac.






Tour des 3 lacs

Tour des 4 lacs

Le Frasnois

Lors d'une randonnée de 10,8km, partez à la découverte des 4 lacs : Petit et Grand Maclu, Ilay et Narlay, quatre lacs emblématiques du paysage lacustre jurassien, souvent qualifiée de «Petite Écosse».

Les familles avec jeunes enfants choisiront le tour des trois Lacs, plus court (7,5km). Préférez, si vous en avez le choix, le printemps ou l'automne, périodes où le site, moins abondamment fréquenté, se prête le mieux à la contemplation et à l'observation de ces lieux magiques.

-  Tour des 3 lacs à pied - 7,5 km : 2h
Tour des 4 lacs à pied - 10,8 km : 3h
-  Mont des Ifs
-  Route RD 75, Le Frasnois



La Corbière Longchaumois

Depuis Longchaumois, le belvédère de la Corbière offre une très jolie perspective sur la vallée de la Bienne.

Cette promenade familiale part du village et vous permet de rejoindre le Belvédère de la Corbière qui vous offre une vue panoramique sur la vallée de la Bienne, les villages situés sur l'autre rive et la Ligne des Hirondelles. Vous aurez peut-être la chance d'observer des milans, ces rapaces qui ont pour habitude de survoler nos villages de montagne.



À pied : 1h30 A/R



Chalet d'accueil de Longchaumois



Centre du village de Longchaumois



Le Repenty Longchaumois

Une magnifique vue dégagée sur le village de Prémanon, le Fort des Rousses, le Mont Fier et la Dôle.

Le belvédère de Repenty offre l'un des panoramas les plus spectaculaires et les plus originaux du territoire notamment sur un vaste complexe de combes, crêtes et monts, vallonements et collines, entre le Mont Fier, Prémanon et les Rousses. De plus, sa situation au-dessus d'un à pic en fait l'un des sites où l'on ressent le plus la sensation de hauteur, de vide et d'espace.



À pied : 1h20 A/R



GPS : 46.493672, 6.010819



Depuis Longchaumois



La Roche Bernard

Bellefontaine

Emblématique point de vue du massif du Jura, situé sur le GR5, il surplombe les lacs de Bellefontaine et des Mortes.

Le panorama depuis le belvédère de la Roche Bernard fait partie des plus spectaculaires au dessus des deux lacs de Bellefontaine et des Mortes, qui comptent parmi les plus élevés du Jura. Reflet du ciel, fond vert clair des pâturages, roux des tourbières et vert sombre des boisements... Les lacs et tourbières de Bellefontaine et des Mortes, sont des espaces écologiques d'importance par leur végétation caractéristique de type boréo-arctique et leur rôle dans le cycle de l'eau.



À pied : 3h A/R



Chalet Info tourisme de Bellefontaine



Centre village de Bellefontaine





La Madone

Morbier

Point de vue sur le village et le viaduc de Morbier, le massif de la Dôle et la vallée de la Bienne.

La Madone de Morbier est située sur un replat dominant le centre du village. Un large panorama sur le point stratégique entourant la cluse de Morez s'offre à vous. On peut aussi observer plusieurs des reliefs emblématiques du Haut Jura, depuis la forêt du Risoux jusqu'à la Dôle au sud.



À pied : 10 min A/R



GPS : 46.541335, 6.011656



Morbier quartier La Madone



La Roche Devant

Bellefontaine

Très joli panorama sur le village de Bellefontaine et le massif du Risoux.

Ambiance presque méridionale avec ses roches affleurantes, sa pelouse sèche et une exposition plus longue au soleil. Cet agréable point de vue s'ouvre sur le plateau et la forêt du Risoux, et la vallée de Bellefontaine depuis le village jusqu'à la cluse de Morez, en passant par les gorges de l'Evalude.



À pied : 1h30 A/R



Chalet Info tourisme de Bellefontaine



Centre village de Bellefontaine

La Roche au Dade

Morez - Hauts de Bienne

Magnifique vue sur Morez, Morbier, Bellefontaine et les viaducs de la Ligne des Hirondelles.

La Roche au Dade domine la ville de Morez à son extrémité nord. Ce belvédère se trouve presque dans l'axe de la vallée de la Bienne et il permet de voir comment la ville s'est développée d'abord sur les bords de la rivière et n'a installé que très récemment des quartiers sur les versants.

La Roche au Dade offre une vue étonnante sur la cluse de Morez et la ligne des Hirondelles, une des plus belles lignes ferroviaires de France. Le belvédère est aussi le point culminant de la Via Ferrata de Morez. Un panneau d'interprétation vous guidera dans la lecture du paysage.



À pied : 1h30 A/R



Depuis l'office de tourisme



Centre-ville de Morez



Sentier de découverte de la Bienne

Morez - Hauts de Bienne

Parcourez une promenade insolite
de 3 km avec ses passerelles
himalayennes.

Cette balade ludique idéale pour les familles
vous permet de comprendre les relations entre
la rivière, la forêt, la ville et les hommes.
Lié à la thématique de l'eau, le sentier comporte
des passerelles himalayennes qui permettent de
franchir la rivière et mène à une résurgence des
lacs de Bellefontaine et des Mortes :
le Trou Bleu. Découvrez également la Ligne
des Hirondelles avec le viaduc du Saillard.
Attention, ne pas s'engager sur le sentier
en cas de neige et de verglas.



À pied : 1h



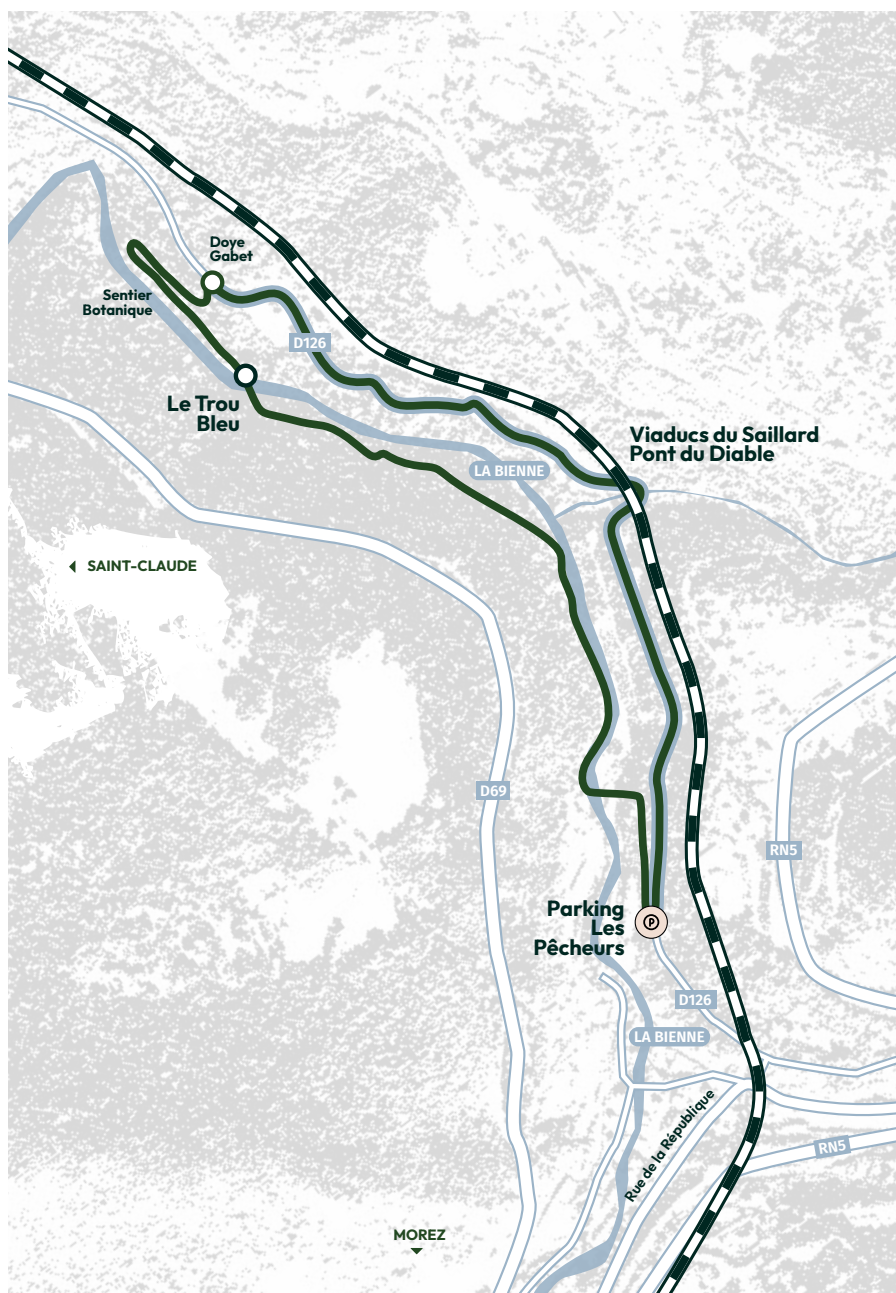
Parking des
pêcheurs à Morez



Morez-Bas et
chemin des
pêcheurs

DÉCOUVRIR





Route Sentier pédestre Ligne des Hirondelles

Lacs et tourbières de Bellefontaine et des Mortes

Bellefontaine

Un itinéraire de randonnée de 10,5 km au départ de Bellefontaine vous permet de faire le tour à pied ou en VTT de ces lacs.

Face aux contreforts du massif forestier du Risoux, le site des lacs et tourbières de Bellefontaine et des Mortes présente une valeur environnementale inestimable avec sa végétation de type boréo-arctique. Depuis les points de vue de la Roche Bernard et de la Roche Champion, le caractère nordique des lieux saisit par son évidence le randonneur. En bordure de la frontière suisse, ce lieu chargé d'histoire garde en mémoire la témérité et le courage des passeurs du Risoux.



Boucle à pied : 2h45
VTT : 1h



Chalet Info tourisme de Bellefontaine



Centre village de Bellefontaine

DÉCOUVRIR



Belvédère de Lézat

Lézat - Hauts de Bienne

Une vue saisissante sur
les Gorges de la Bienne.

Le belvédère de Lézat, situé en bordure de la route départementale 26, voisine avec une aire de décollage de parapente. La pente en contrebas y est abrupte. La vue est impressionnante sur les Gorges de la Bienne, et particulièrement sur le virage Sud-Ouest Nord-Ouest qu'elles forment juste en face. Le panorama permet de saisir l'ampleur de l'incision des gorges dans le socle de calcaires compacts datant du Jurassique Supérieur. On a l'impression d'une véritable faille qui avale les reliefs environnants. La Bienne coule près de 400 mètres en contrebas. La vue s'étend jusqu'à la chaîne des Monts Jura, ensemble formant une véritable muraille séparant le Haut-Jura de la Vallée du Léman.



Accès direct
depuis le parking



D26, en contrebas
de la route



Direction St-Claude
depuis Morbier





*Partir
prendre l'air
et se mettre
au vert*
Bouger



Sur deux roues !

Le Haut-Jura offre aux vététistes et cyclistes chevronnés ou amateurs, des boucles sympathiques entre crêts et combes, forêts et pâturages, rivières et lacs.

Sur la route...

Itinéraires cyclo balisés

10



Escapade dans le pays du Haut-Jura

Cette virée quelque peu sportive vous dévoilera les richesses naturelles et savoir-faire ancestraux en plein cœur du Parc naturel régional du Haut-Jura.

- Les Rousses
- 119,2 km
- ● n°10
- 1959 D+
- Difficile
- 2 jours

Boucle de la Vallée de Bienne

Évadez-vous et percevez la magie des grands espaces ! Boucle idéale pour le cyclotouriste amateur ou néophyte qui aime allier sport & découverte, vous serez séduit par cet itinéraire.

- Morbier
- 21,2 km
- ● n°25
- 353 D+
- Moyen
- 2h30



25

19



Tour du lac de l'Abbaye

Cette petite balade familiale de 6,8 km autour du lac de l'Abbaye offre une succession de vues magnifiques sur un endroit mystérieux et chargé d'histoire.

- Grande-Rivière
Chateau
- 6,8 km
- ● N°19
- 46 D+
- Facile
- 1h



Parcours
44



Distances
15 à 60 km



Vivez une expérience en immersion au guidon de votre vélo

Jurassic Vélo Tours

Des itinéraires VTC et VTT à assistance électrique, 26 parcours (de 15 à 60km), 1000 km de petites routes et chemins pour respirer.

Plus de 100 curiosités à découvrir, des vélos à assistance électrique pour profiter ! Jurassic Vélo Tours vous invite à un voyage au cœur de l'eau. Lancez-vous !

www.jurassicvelotours.fr



Évadez-vous dans le Jura entre paysages et dégustations

Vélo & fromage

6 parcours pour découvrir le Jura à travers ses savoir-faire, sa gastronomie et son agriculture notamment autour des fromages AOC Comté, Morbier et Bleu de Gex.

4 boucles à vélo à la journée et les 2 tours du Jura à vélo à parcourir en itinérance.

Brochure disponible dans les offices de tourisme ou en téléchargement sur :

www.jura-tourism.com



Partez à la découverte de notre territoire

Le Jura à vélo

Des sorties comprises entre 20 km et 80 km sont possibles au départ de nos villages. Tous les renseignements dans nos offices de tourisme pour les boucles locales et la carte au 1/100 000e « Le Jura à vélo ». En vente en office, au prix de 6€.

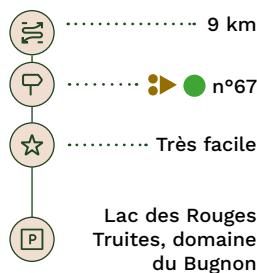
Voir les itinéraires



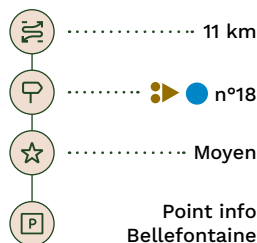
Sur les chemins...

Itinéraires VTT

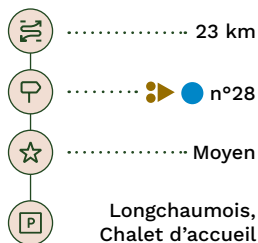
Vers les Moulins



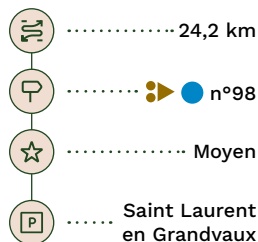
Tour des Lacs



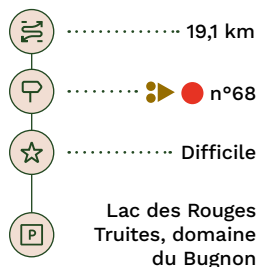
Le Tour de Longchaumoisi



La Combe du Grandvaux



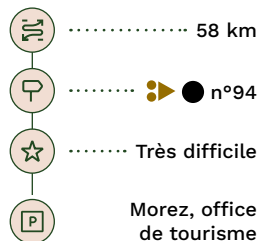
Tour de la Combe David



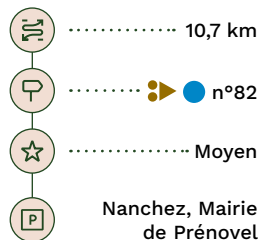
94



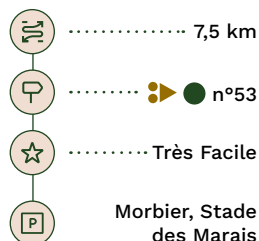
L'Arcadienne



Combe Romanet



Les Préhez



Plus d'itinéraires sur : randonature.parc-haut-jura.fr



Parcours

6



Lieu-dit Les Combes
entre Longchaumois
et Cinquétral



Pour les amateurs de sensations fortes

Bike Park de Longchaumois

Un aménagement accessible
gratuitement, novateur et unique dans
le Jura ! Cet espace a été conçu pour
convenir à tout le monde, quel que soit
son niveau sur un VTT.

Au point de départ, un panneau
présente l'ensemble des sentiers
aménagés. Ils sont tous balisés et
sécurisés. Une zone d'apprentissage
est accessible dès le départ :
marches, passerelles, virages relevés...
autant d'ateliers techniques et
ludiques pour permettre aux novices
de faire leurs gammes et prendre
confiance sur leur VTT.



Zone de parcours

4



Lieu-dit
Les Marais
(face stade municipal)



Découvrez et développez votre adresse en VTT

Ludy Park de Morbier

Un aménagement idéal pour découvrir le VTT de façon ludique, en famille ou entre amis ! Le Ludy Park de Morbier offre la possibilité de s'initier ou de se perfectionner à VTT.

Il est composé d'un ensemble aménagé de modules propices à la découverte et au développement de l'adresse sur le vélo : équilibre, maniabilité, motricité, placement sur le vélo... Initialement conçu pour les jeunes de 5/16 ans, il ravira également les adultes et/ou débutants soucieux d'améliorer leur technique.



Rechargez les batteries pour toujours plus de kilomètres !

Bornes de recharge

**Au domaine du Bugnon,
Lac des Rouges-Truites :**
Recharge de batterie possible contre une consommation.

Stations e-bike :

Dans les offices de tourisme de Morez et Saint-Laurent en Grandvaux, bornes de recharge pour chargeur de batterie Bosch. Recharge rapide jusqu'à 6 batteries simultanément, 60% de la batterie en 1h.



Louez votre vélo

Les loueurs

Ferme Léonie



Des VTT confortables

Location de VTT à assistance électrique uniquement, sur réservation.

- 📍 2 chemin des Buissonnets
39150 Saint Laurent en Grandvaux
- ☎ 03 84 34 10 55
- ✉ ferme.leonie@apf.asso.fr

Village Vacances Le Duchet



Allier confort et découverte

Location de VTT et VTT à assistance électrique.

- 📍 2, les Pessettes Prénozel
39150 Nanchez
- ☎ 03 84 60 41 26
- ✉ contact@le-duchet.com
- 🌐 www.le-duchet.com

Randos Haut-Jura VTT

Olivier vous conseille

Location de VTT adultes et enfants.

- 📍 39150 Grande-Rivière Château
- ☎ 06 85 69 89 90
- ✉ olivierfaivre.hautjura@gmail.com
- 🌐 www.vtt.olivierfaivre.fr



À pied

Le Haut-Jura est un paradis pour les amoureux de randonnée.

Balades à faible dénivelé, promenades autour des lacs,
randonnées de plusieurs heures : le Parc Naturel Régional
du Haut-Jura vous ouvre ses portes.



Randonnée à La Pierre Percée

Morbier

Découvrez le long de ce sentier pédagogique le monde mystérieux de la forêt.

De la plaine des Marais, ancien lac d'où se déversait le bief ayant probablement donné son nom au village de Morbier, au cœur de la forêt du Mont Noir... immersion dans un écosystème remarquable façonné par l'homme au cours des siècles. Des jeux d'observation guideront les enfants dans le monde mystérieux de la forêt. Suivez le guide avec l'appli Haut-Jura Rando.




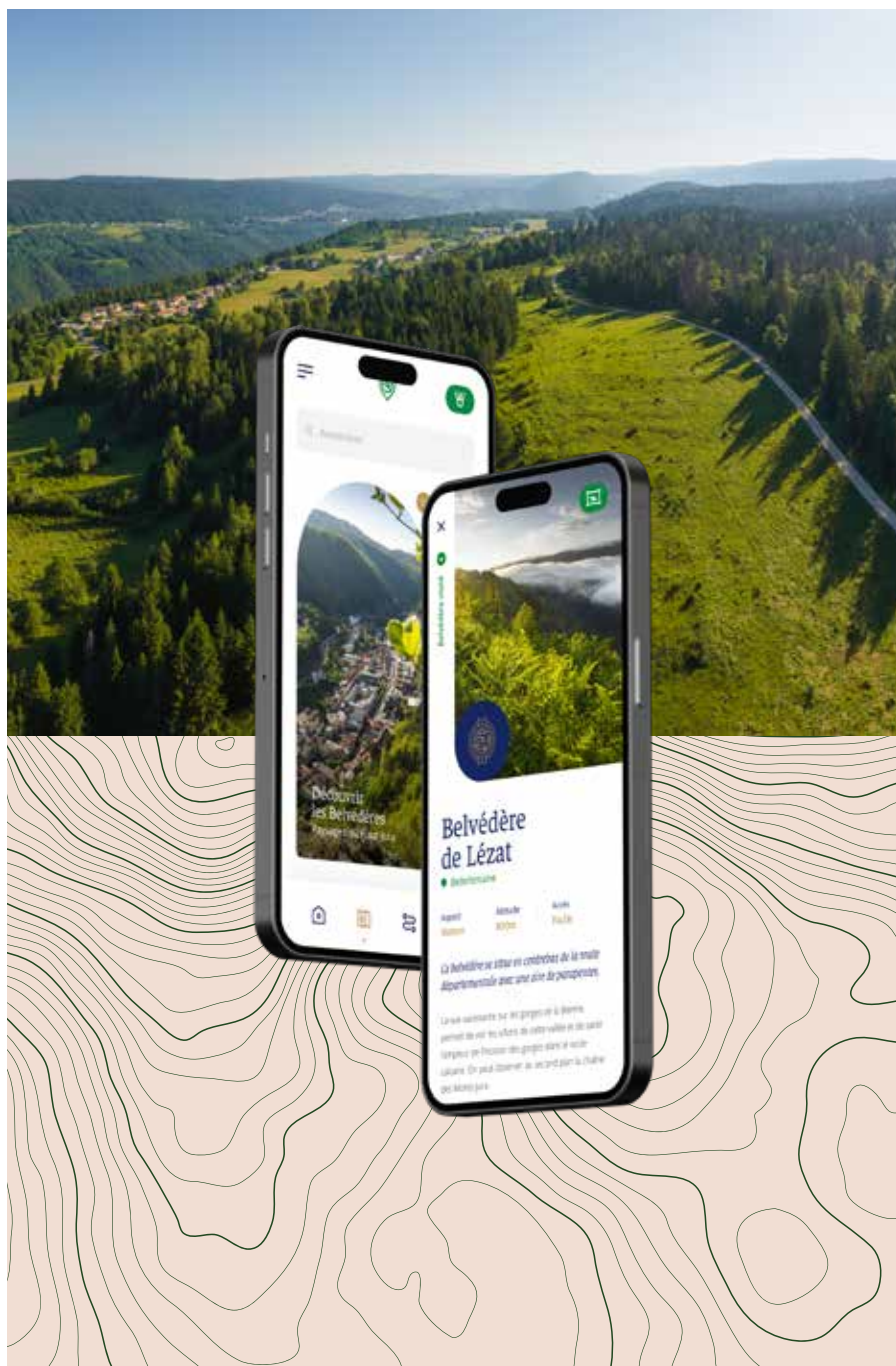
Sentier des cairns

La Chaux-du-Dombief

Jalonné de cairns, l'itinéraire offre une balade ludique pleine de découvertes.

Chemin pédestre de 4km à travers le paysage pastoral jurassien évoluant entre rochers, pierriers, combes et forêts. Ce magnifique itinéraire, à faire en famille, domine le lac d'Ilay avec une vue panoramique sur toute la haute chaîne du Jura et des Alpes en arrière plan. Le sentier est entièrement balisé par plus de 100 cairns construits en bordure de la sente.







Belvédères

14



Parcours

27



Découvrez le territoire autrement !

Escapades Belvédères

L'application présente les circuits de randonnée en ajoutant une note historique et culturelle.

Les randonneurs peuvent profiter d'une fonction permettant d'observer le panorama en 360° avec une légende pour identifier chaque point de vue, sommets... Pour apporter un côté ludique à l'application, des médailles sont à collecter à chaque visite de belvédère, pour se voir offrir un cadeau à récupérer à l'Office de tourisme Gorges de la Bienne.



Parcours
40



Mode hors-ligne
Oui



Téléchargez les itinéraires du Haut-Jura

Haut-Jura Rando

Haut Jura Rando, c'est une appli gratuite et un site internet pour trouver et embarquer la randonnée adaptée à vos envies :

Sélectionnez vos randonnées selon plusieurs critères (longueur, durée, dénivelé, thème, ...) ou grâce à la carte interactive du territoire. Téléchargez vos randonnées pour pouvoir les consulter en mode hors connexion. Naviguez sur le terrain avec le GPS.

randonature.parc-haut-jura.fr

Une appli et un site pour tous

Jura Outdoor

Avec 5 000 km de sentiers balisés dont 700 en GR® (Grande Randonnée), 650 en GRP® (Grande Randonnée de Pays) et 3 100 en PR® (Promenade et Randonnée), le Jura est le paradis du randonneur. Adeptes de balades gourmandes dans le vignoble, de randonnées à la journée dans le Pays des Lacs, d'une rando le temps d'un week-end entre France et Suisse, de randonnées itinérantes sur l'Échappée Jurassienne ou d'ascensions sur les sommets du Haut-Jura, vous trouverez à coup sûr votre parcours sur Jura Outdoor.

www.jura-outdoor.com



Le choix de la bonne carte !

**Topoguide et
cartoguide**

Vous trouverez l'ensemble des parcours de randonnées sur des fiches circuits individuelles ou le cartoguide de randonnées Grandvaux / Gorges de la Bienne, téléchargeables gratuitement sur nos sites internet ou en vente dans nos offices de tourisme.

Pour des randonnées en famille, à la 1/2 journée ou à la journée, du contemplatif au sportif...

gorgesdelabienne.com

haut-jura-grandvaux.com



Avec des animaux

Découvrir la faune domestique, sauvage et même d'un autre temps, les amoureux de la nature seront servis !

Approcher les animaux, apprendre à les respecter, les protéger et vivre de grands moments avec eux.



Le Parc Polaire

Une immersion dans
le monde animal !



Accompagné d'un soigneur animalier, partez pour une découverte ludique et vivante des espèces sauvages d'Europe de l'Est (chiens du Groenland, yacks, daims, rennes, bisons européens, cerf élaphe...).

Complétez la visite avec la partie libre : mini-parc et ses animaux de la ferme, exposition et film. Vous approcherez les cerfs, chamois, yacks, loups arctique... avec une équipe professionnelle qui vous permettra en toute sécurité de découvrir les besoins de la faune sauvage. Votre participation confortera le bien-être des protégés du Parc Polaire.

- Ⓢ 7j/7 juill/août : 10h/17h30
Reste de l'année :
consulter le site internet
- 📍 Le Cernois Veuillet
25240 Chaux-Neuve
- ☎ 03 81 69 20 20
- ✉ contact@parcpolaire.com
- 🌐 www.parcpolaire.com





Héria, parc animalier du Hérisson

**Découvrir, toucher, caresser
au cœur d'un site classé**

**Au pied des Cascades du Hérisson,
invitation pour une pause nature et aventure
dans un environnement sauvage.**

Découverte de la faune européenne,
canadienne, domestique traditionnelle et
atypique. Immersion au milieu de certains
animaux avec de nombreuses activités
proposées : fauconnerie tir à l'arc à cheval,
matinée soigneur, apprenti fermier, séjour...



☎ 7j/7 les vacances.

Hors vacances :

WE, merc et jours fériés

📍 2 val Dessous

39130 Doucier

☎ 06 30 08 51 69

✉ contact@parc-heria.com

🌐 www.parc-heria.com



Pour s'évader avec les chiens de traîneau

Musher



Terre et neige

Une dose de nordique
dans le Grandvaux

Partez découvrir les combes et forêts de Prénovel en canirando, traîneau ou kart à roues ! Laissez-vous guider par les chiens et leur musher diplômé, Franck Schmitt, qui vous fera partager sa passion.

- ☎ Franck Schmitt Prénovel de Bise,
39150 Nanchez
- ☎ 06 71 49 02 86
- ✉ terreetneige39@gmail.com



Free Sled

Découvrir le monde fascinant
des chiens de traîneaux

Hiver comme été, venez partager et vivre des émotions à travers : la cani rando, cani- raquette et traîneau kids pour les enfants.

- ☎ Alexis Champion 39400 Morbier
- ☎ 06 30 92 34 09

Pour continuer l'aventure à cheval

Pratique équestre



Les Attelages du Grandvaux

Découvrez le Grandvaux lors de balades commentées en calèche tirée par des chevaux comtois. Balade à cheval/poney, cours d'équitation, tir à l'arc à cheval, ski joëring et balade en traîneau l'hiver.

- ☑ Ouvert toute l'année
- 📍 26 route de Saint-Pierre
39150 La Chaumusse
- ☎ 06 81 29 26 53
- ✉ info@attelages-chevaux-jura.com
- 🌐 www.attelages-chevaux-jura.com

La Calèche des Chauvins

Venez découvrir le Grandvaux et ses richesses naturelles dont le fameux lac de l'Abbaye. Attelés avec des chevaux comtois, Nicolas vous fera partager sa passion. Balade en calèche toute l'année, et traîneau l'hiver si l'enneigement le permet. diverses prestations possibles : mariage, fête, anniversaire...

- ☑ Ouvert toute l'année
- 📍 21 hameau des Chauvins
39150 Grande-Rivière-Château
- ☎ 07 57 50 35 39
- ✉ lacalechedeschauvins@gmail.com

Centre équestre Tinguely

L'expérience depuis 1967 !

Nous accueillons toute l'année avec une grande hospitalité des cavaliers habitués et réguliers ainsi que ceux de passage. Le centre équestre propose des balades en calèche, des cours d'équitation, des balades à cheval/poney, des randonnées sur plusieurs jours.

- 📍 155, route du Mont St Jean
39220 Les Rousses
- ☎ 06 85 57 07 17
- ✉ centre.equestre.tinguely@gmail.com
- 🌐 www.centre-equestre-tinguely.com

Gaïa Loisirs

Entre combes, forêts et lac

Située au coeur du Parc Naturel régional du Haut Jura, votre balade accompagnée traversera des paysages somptueux. Balades à cheval dès 11 ans, cours d'équitation, stages d'équilibre, baptêmes de poney pour les 2 à 6 ans, location d'ânes bâtés pour une randonnée, à la demi-journée.

- ☑ Ouvert tous les jours sauf le samedi
- 📍 Chemin des Eterpets 39310 Lamoura
- ☎ 06 83 99 63 45
- ✉ contact@gaialoisirs.fr
- 🌐 www.gaialoisirs.fr

Ferme équestre La Pelaisse

Convivialité, nature sauvage et préservée

Située en pleine nature, à l'orée des sapinières. Initiation, balades et randonnées, sessions d'approche cheval, séjours à la ferme avec activités...

- 📍 Lieu-dit La Pelaisse 39400 Longchaumois
- ☎ 03 84 60 63 85 / 06 63 80 69 48
- ✉ almarliere@yahoo.com
- 🌐 www.lapelaisse-jura.com

Tout en douceur

Pratique avec des ânes



La Flânerie d'Audrey

Balade au pas de l'âne



La flânerie d'Audrey propose des sorties avec ses ânesses sur le territoire du Grandvaux, mais aussi des séances de médiation animale pour accompagner des personnes vulnérables ou en situation de handicap, vers plus de bien-être et de sérénité. Réservation possible en ligne.

- Ⓜ Toute l'année, sur réservation
- 📍 1 ch. le ramier, 39150 Fort du Plasne
- ☎ 06 08 74 31 84
- ✉ laflanieriedaudrey@gmail.com
- 🌐 www.flanieriedaudrey.fr

Pour s'amuser

Parc de loisirs



Dinozoo

Jurassic Park en vrai !



Découvrez une centaine de dinosaures, ptérosaures et autres reptiles de la préhistoire. Plongez au cœur du jurassique. Parcours pédestre, dinosaures extraordinaires. Parc d'attraction, «Arbreville» et cinéma 4D. Nombreux événements tout au long de l'année.

- Ⓜ Ouvert du 07/02 au 01/11/2026
Vacances d'été : 7j/7
- 📍 1 rue de la Préhistoire,
Charbonnières-les-Sapins
25620 Étalans
- ☎ 03 81 59 31 31
- ✉ contact@dino-zoo.com
- 🌐 www.dino-zoo.com